

PLANIMETRIA GENERALE DI PROGETTO













Pratica	3296 - 1703	Scala	Tavola
Data	APRILE 2018	1:250	5.a
Aggiorn.	OTTOBRE 2018		
Aggiorn.			

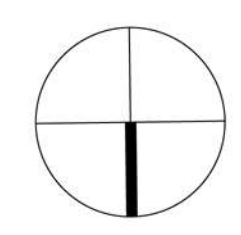
LEGENDA

SISTEMAZIONE AREE ESTERNE

-  Viabilità esistente in asfalto
-  Parcheggi pubblici in progetto sistemati in asfalto drenante colorato
-  Percorso pedonale in progetto realizzato in terra stabilizzata
-  Area verde pubblica in progetto sistemata a prato
-  Area di pertinenza dei fabbricati in progetto sistemata a prato

SPECIE ARBOREE E ARBUSTIVE

-  1 Fraxinus excelsior (8)
-  2 Acer pseudoplatanus (8)
-  3 Acer campestre (12)
-  4 Fagus sylvatica (20)
-  5 Carpinus betulus (28)
-  6 Populus tremula (4)
-  7 Prunus avium (7)
-  8 Corylus avellana (11)
-  9 Buxus sempervirens (37)
-  10 Laburnum anagyroides (18)
-  11 Sorbus aucuparia (19)
-  12 Crataegus monogyna (26)



PLANIMETRIA
 Scala 1:250